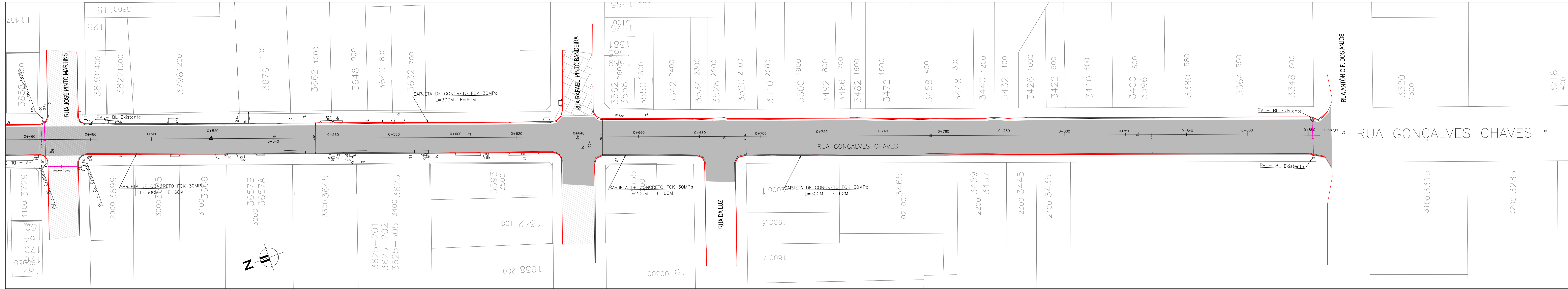
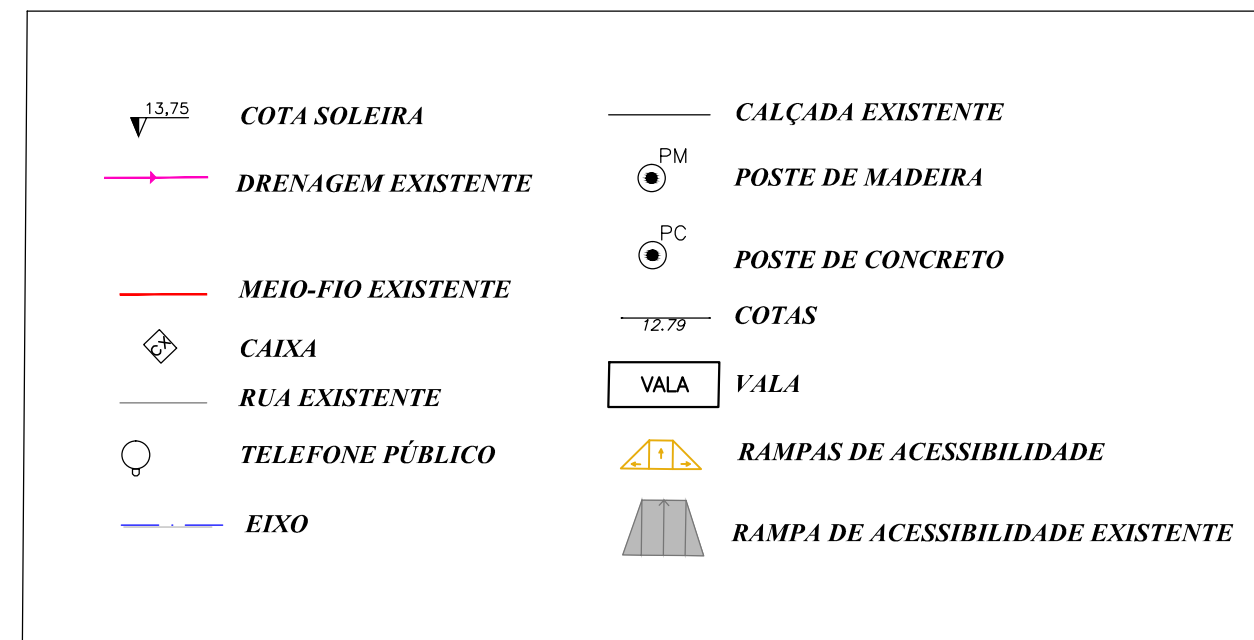


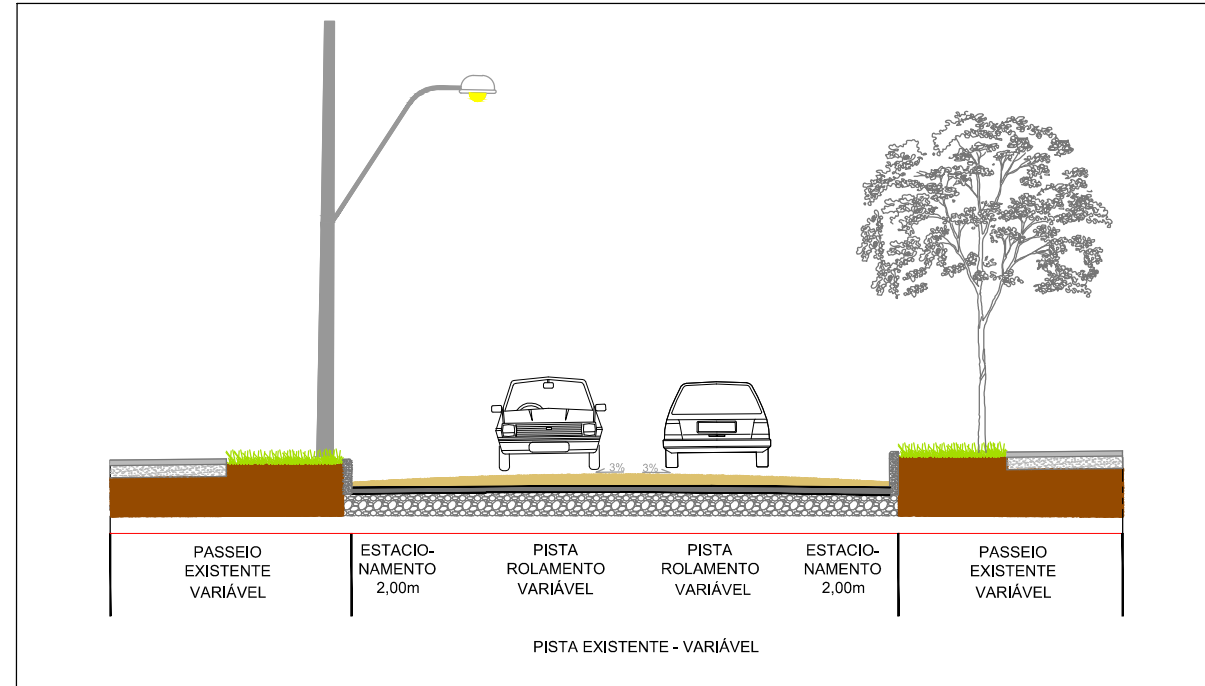
01 PROJETO DE SINALIZAÇÃO - PLANTA BAIXA ESTACAS 0+000 A 0+480
ESCALA 1:500



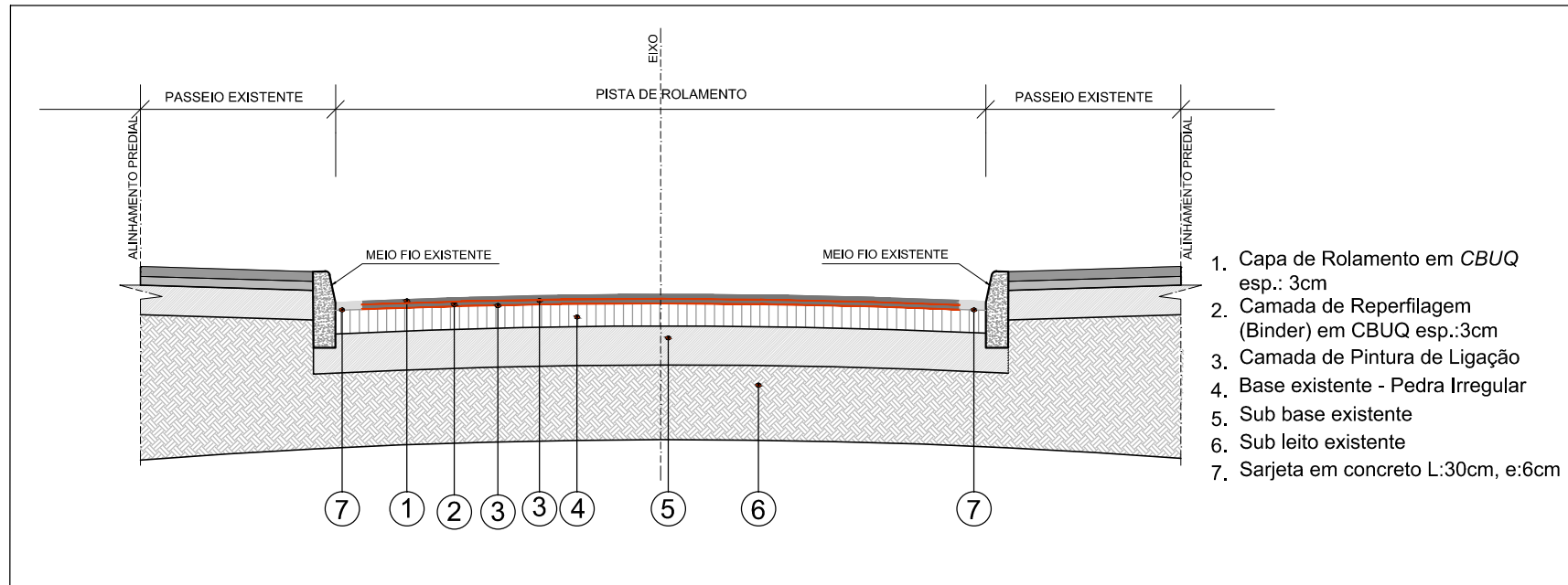
02 PROJETO DE SINALIZAÇÃO - PLANTA BAIXA ESTACAS 0+480 A 0+887,60
ESCALA 1:500



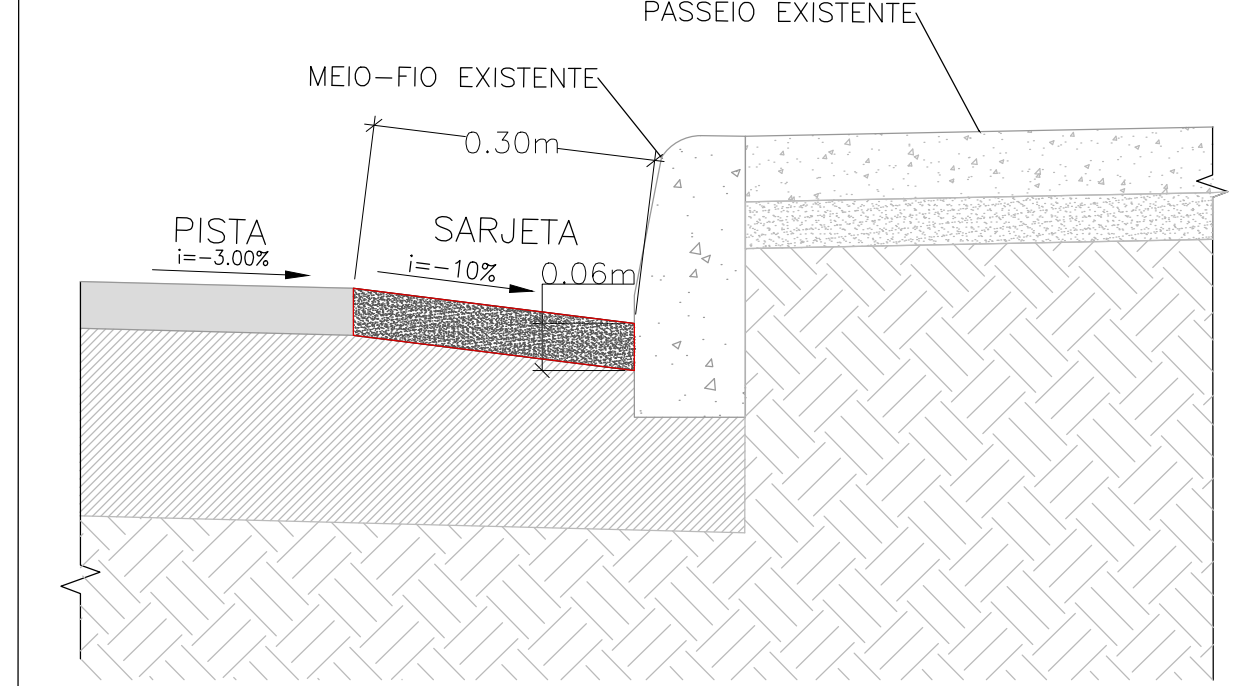
04 CONVENÇÕES
SEM ESCALA



05 PISTA EXISTENTE
SEM ESCALA



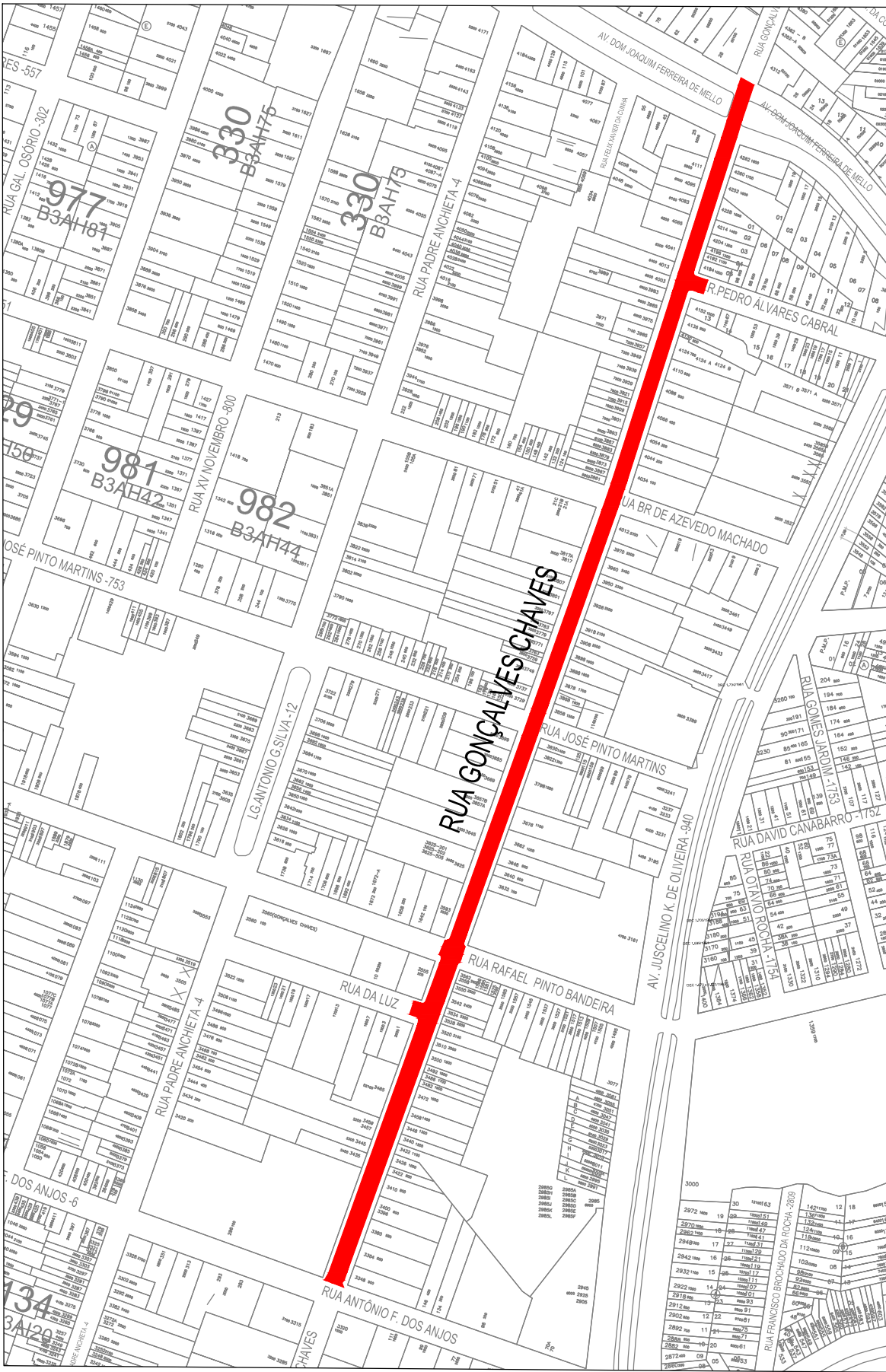
06 SEÇÃO TRANSVERSAL
SEM ESCALA



07 DETALHE DE BORDO DE PISTA - SARJETA
SEM ESCALA

NOTAS:

1. NO TRECHO ONDE NÃO FOI APRESENTADO TUBULAÇÃO, A DRENAGEM É FEITA POR COLETA SUPERFICIAL, ENCAMINHANDO AS ÁGUAS PLUVIAIS AO CANAL DA AV. J.K. DE OLIVEIRA



03 PLANTA DE SITUAÇÃO
ESCALA 1:400

vamos
compartilhar
a cidade

PREFEITURA

PROJETO
REQUALIFICAÇÃO URBANÍSTICA

RUA GONÇALVES CHAVES

DIREITOS AUTORAIS RESERVADOS. PROIBIDA A REPRODUÇÃO TOTAL OU PARCIAL DESTA DESENHO SEM O EXPRESSO CONSENTIMENTO DO PROPRIETÁRIO

REDE DE DRENAGEM EXISTENTE

PLANTA BAIXA - SITUAÇÃO -
DETALHES

ESCALA: INDICADA

PELOTAS

RUA GONÇALVES CHAVES

PMP-GON-PAV-GEO-SIN

00

11/11/2021

Rua Mano Barreto, 762 - Pelotas/RS - CEP: 96060-000
Fone: (51) 33191188
E-mail: seop@pelotas.rs.gov.br

SECRETARIA DE
PLANEJAMENTO E GESTÃO

Pelotas